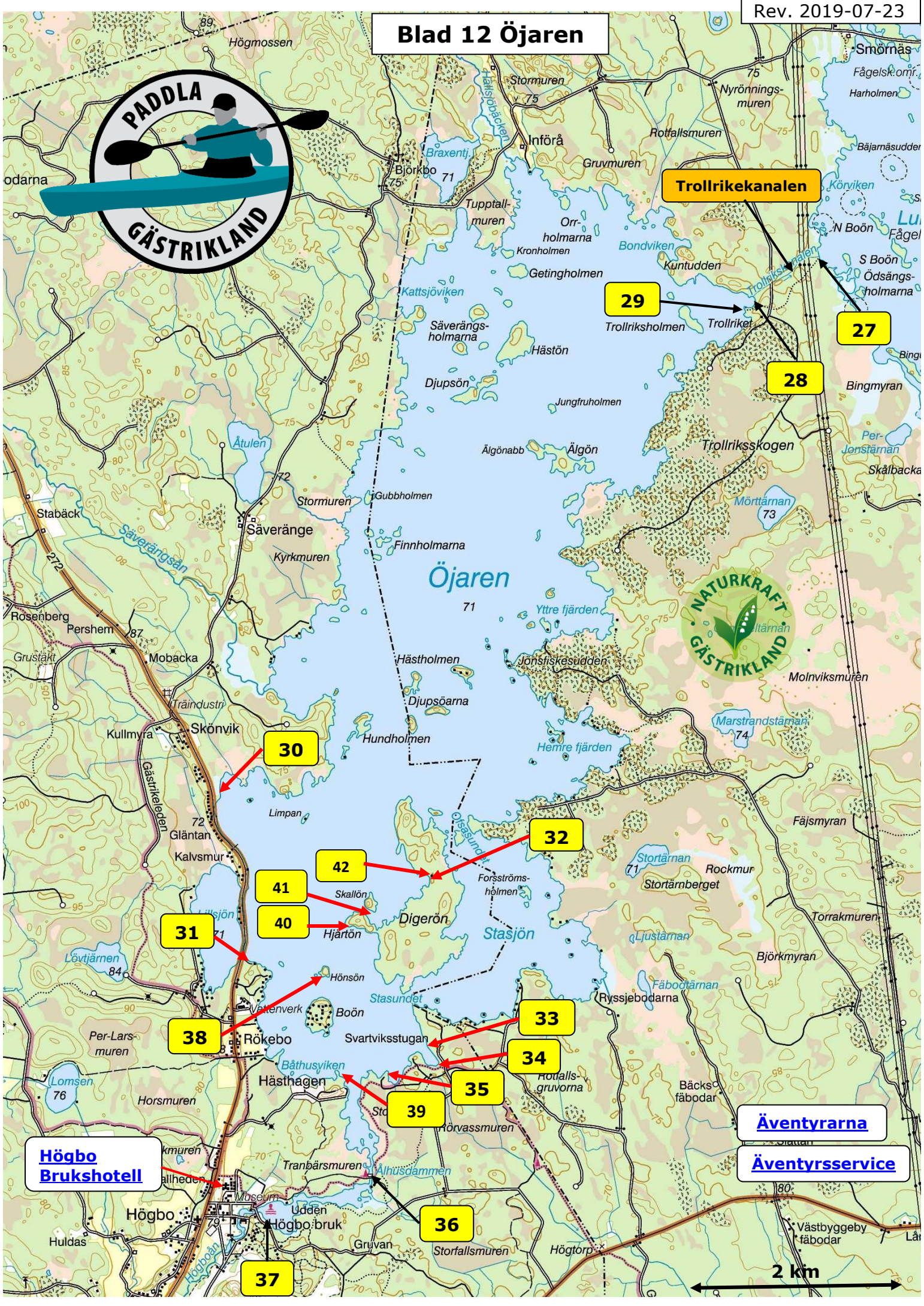


Blad 12 Öjaren



Trollrikskanalen

29

27

28

30

32

31

41

42

40

38

33

34

39

35

36

37

**Högbo
Brukshotell**

Äventyrarna

Äventyrsservice




















2 km

KOORDINATINFORMATION

GPS-koordinater: WGS84 decimal (lat, lon). Koordinater i bilderna enl. Google Earth, WGS84

Färdbeskrivning – med forsarnas karaktärer – finns nedan för sträckan Ockelbo-Högbo.

SYMBOLER / SYMBOLS

-  Sandbotten/Sand bottom  Grusbotten/Gravel bottom  Stenbotten/Stone bottom
 Bergangöring/Rock landing  Låg brygga/Low jetty
 Iläggningsplats/Launching place  20 Meter till bilväg/Meter to road
 50 Meter till parkering/Meter to parking  2 Att angöra samtidigt/To land at the same time
 6 Antal kanoter på land/Number of canos on shore
 Toalett/Toilet  Eldstad/Fireplace  Vindskydd/Wind shelter  Raststuga/Trip hut
 Rasttak/Rest roof  Tältning möjlig/Camping possible  Badvänligt/Bathing possible

27 Tollrikekanalen Lundbosjön

GPS 60.750354, 16.920598



FACILITETER



Från platsen leder stig till Öjaren, c:a 800 m

29 Trollriksviken

GPS 60.746139, 16.907165

4.29 Trollriksviken



Lat: 60°44'46"N
Long: 16°54'26"O

En stig leder till Trollrikekanalen.

FACILITETER



SÄRSKILD INFO

Ej lätt angöring
p.g.a. stenig
strand.

28 Trollrikekanalen Öjaren

GPS 60.746621, 16.909139

4.28 Trollrikekanalen Öjaren



Lat: 60°44'47"N
Long: 16°54'33"O

FACILITETER



SÄRSKILD INFORMATION

Platsen ligger 100 m söder om kanalens
myning. Härifrån leder stig till Lundbosjön, c:a
800 m.

30 Skönvik

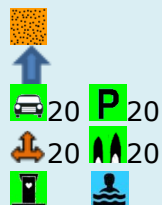
GPS 60.705223, 16.812547

4.30 Skönvik



Lat: 60°42'19"N
Long: 16°58'45"O

FACILITETER



31 Vattenverket

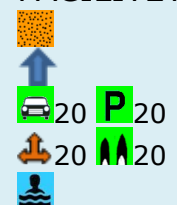
GPS 60.691959, 16.817021

4.31 Vattenverket



Lat: 60°41'31"N
Long: 16°49'0"O

FACILITETER



TROLLRIKEKANALEN

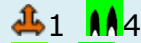
Se information på sista sidan

40 Hjärtön

60.694396, 16.835121



FACILITETER



1



4



41 Skallön

60.695719, 16.839112



FACILITETER



1



4

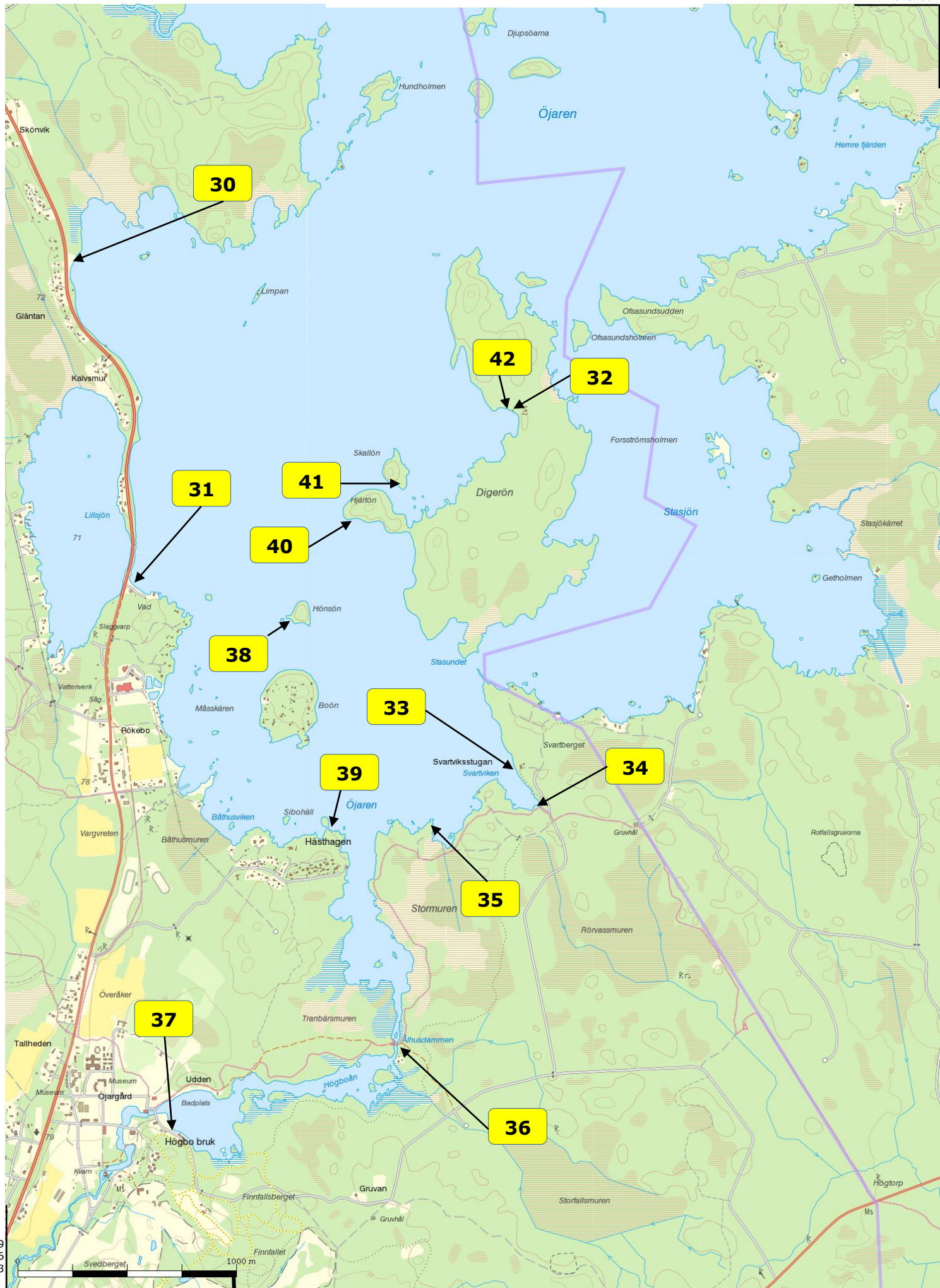


42 Digeröviken

60.698597, 16.848929



Europeiska jordbruksfonden för
landsbygdsutveckling: Europa
investerar i landsbygdsområden



FÄRDBESKRIVNING OCKELBO – HÖGBO

Kanotturen Ockelbo – Högbo är ca 35 km. Denna beskrivning vill ge lite information som paddlaren kan ha nytta av. Paddling sker helt under eget ansvar.

OCKELBO

Alternativa iläggsplatser

Ockelbo Camping (1): I Bysjöns södra del. *Sjöbacken* (2): Kör till vänster förbi Sjöbackens servering!

KONSTDALSTRÖMMEN

Från Ockelbo till Konstvalsströmmen i Testeboån har man åtta kilometers paddling. Halvvägs finns en bensträckarpåls (13) i Ycklaren. Konstvalsströmmen bjuder på turens första svårighet. Strömmen består av två forsar med ett lugnvatten däremellan (under bron). Den första forsen är relativt lätt. Den andra delar sig i två fåror, av vilka den högra (västra) inte är farbar. I den vänstra fåran bör man hålla till vänster, där bästa vattenflödet finns.

Upptagsplats finns ovanför strömmen för den som vill avsluta turen här:

SMHI:s mätstation (4): Ligger på högra (västra) stranden. Härifrån leder en smal stig söderut till vägen, 150 m. Åtgärdsbehov: Stigen behöver breddas och göras användbar med kanotvagn.

KOLFORSEN

Forsen börjar under järnvägsbron och är normalt ej svår. Man håller till höger nära västra brofästet. Nedanför forsen ligger *Rastplats Kolforsen* (6), där Kolforsens Byaförening erbjuder ett fint rastställe med sandstrand. *Getudden* (4.7), 1½ km från Kolforsen är nästa rastplats. Efter ytterligare 2 km finns nästa möjlighet att rasta – *Mövens Östra* (11) i västligaste viken av Långsjön. I Långsjöns östligaste vik finns också en rastplats, *Långsjötorp* (12).

HÅNGELN

Ur Långsjön strömmar Testeboån vidare vid Hångeln. Forsen här är ganska kraftig men håller man mitt i strömfåran så blir färden säker. Efter 1½ km når Testeboån fram till Mellansjön. I södra delen av sjön har man tillgång till ett fint rastställe vid *Sandvik Vildmarksgård* (21).

GRYTSTRÖMMEN

I Mellansjöns östligaste del finns nästa ström att ta sig utför. Den är kort och har en fallhöjd på endast en meter. Men vill man inte paddla denna så går man i land på upptagsplats *Mellansjön SO* (22) och bär kanoten 100 m till iläggsplats *Grytströmmen* (23). En på kartor utmärkt bro över strömmen är borttagen.

LUNDBOSJÖN

Från Grytströmmen till Friluftsförbundet Smörnäs (25) i norra änden på Lundbosjön är det knappt 3 km. Denna sjö är med sina många öar omtyckt att paddla i. Flera öar är fågelskyddsområden med landstigningsförbud 15/4 – 31/7. Man får inte heller vistas på vattnen närmare än 100 m. Kartan visar vilka områden det gäller. En avstickare från Smörnäs till den gamla bruksidyllen *Oslättsfors* (24) kan rekommenderas.

TROLLRIKEKANALEN

Genom en gammal handgrävd och sprängd flottningskanal (800 meter lång) har Lundbosjön förbindelse med Öjaren. Söder om kanalen finns en srig mellan sjöarna.

Information från Högbo Bruk 2019:

Paddling i kanal ca 800 m. Vid utloppet av kanalen till Lundbosjön är det en damm som man får lyfta kanoterna över, Bryggor, vindskydd med eldstad finns vid dammen. Vid lyft över dammen från Lundbosjön till kanalen på Öjarens sida ska kanot och paddlar decinifieras med T-sprit genom att torkning av skrov och paddlar med en trasa indränkt med T-sprit. Detta ska göras för att inte kräftpest ska spidas från Lundbosjön till Öjaren.

ÖJAREN

150 meter söder om Trollrikekanalens mynning i Öjaren ligger rastplats *Trollriksviken* (29). Härifrån har man 5½ km till nästa rastplats, *Digerön* (32) – förnämlig med bl.a. fin altan och brygga. *Ålhusdammen* (36) efter 3½ km är nästa naturliga rastställe, om man paddlar närmaste vägen till Högbo. Men med en kort omväg finns ytterligare tre bra rastplatser – *Svartviksstugan* (33), *Svartviken* (34) och *Träkåtan* (35).

HÖGBO BRUK

Sista biten – fram till målet *Högbo Bruk* (37) – är 1 km. Besök www.hogbobruk.se och upptäck allt som denna fantastiska plats erbjuder – bl.a. den fina bruksmiljön med historiska anor, restaurang, caféer, naturbad, bastu, motionsstigar och kanotutyrning.