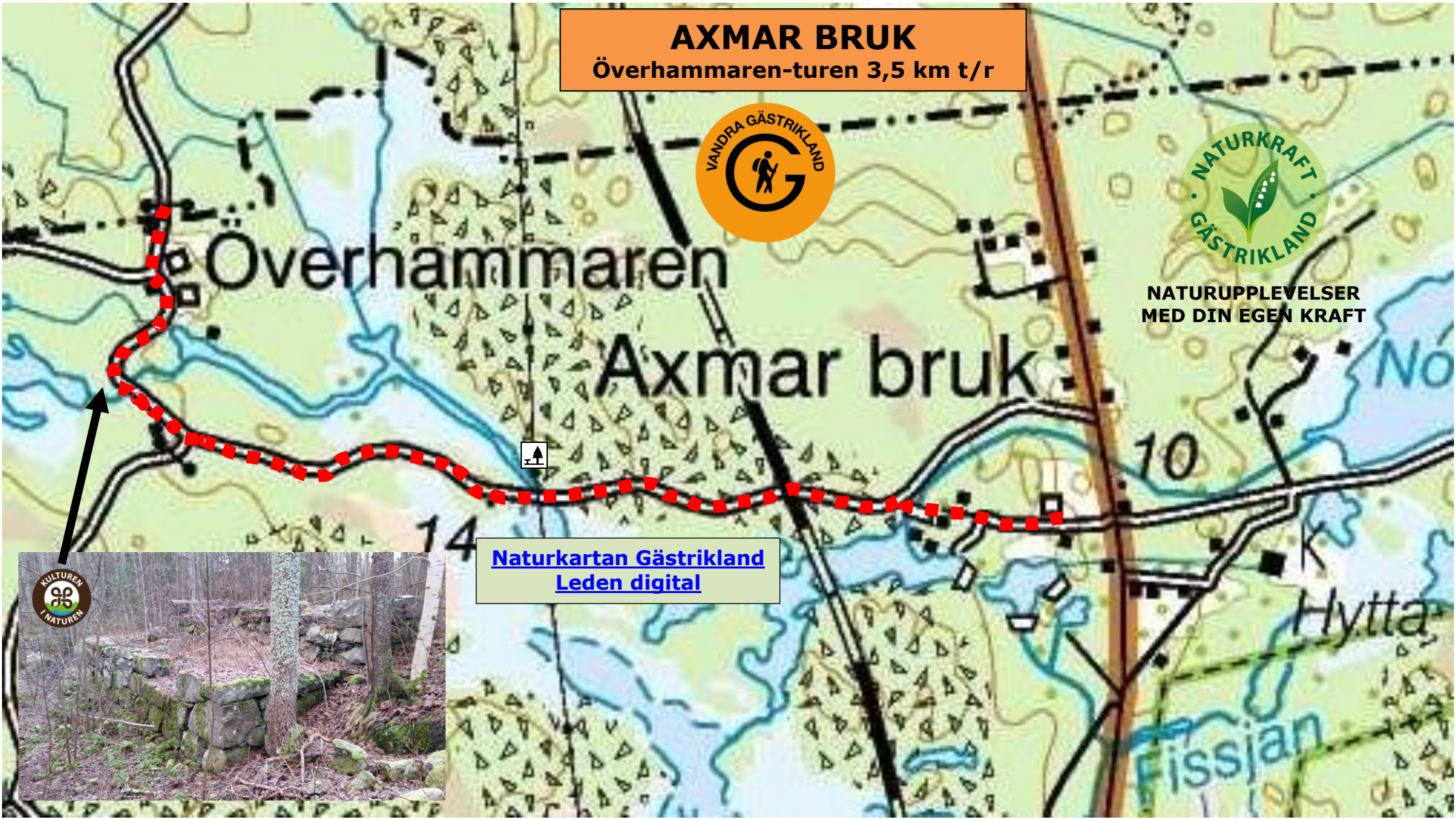


AXMAR BRUK

Överhammaren-turen 3,5 km t/r










NATURUPPLEVELSER
MED DIN EGEN KRAFT



[Naturkartan Gästrikland](#)
[Leden digital](#)



Några teckenförklaringar / Some legends

- | | | | |
|---|---|---|--|
|  Höjdkurvor
Contour lines |  Åkermark
Arable land |  Blockig mark
Boulders |  Skog
Forest |
|  Sankmark
Marsh |  Vägar, en med vägbom
Roads, one with barrier |  Traktörväg
Tractor track | |



Europeiska jordbruksfonden för
landsbygdsutveckling: Europa
investerar i landsbygdsområden