

[Lindarnas Gård](#) 🚗 🚲

[Lingbo Hembygdsgrd](#)

Lingbo Camping & Pizzeria



2

1

3

4




















1000 m

KOORDINATINFORMATION

GPS-koordinater: WGS84 decimal (lat, lon). Koordinater i bilderna enl. Google Earth, WGS84

SYMBOLER / SYMBOLS

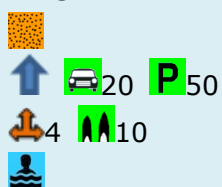
-  Sandbotten/Sand bottom  Grusbotten/Gravel bottom  Stenbotten/Stone bottom
 Bergangöring/Rock landing  Låg brygga/Low jetty
 Iläggningsplats/Launching place  20 Meter till bilväg/Meter to road
 50 Meter till parkering/Meter to parking  2 Att angöra samtidigt/To land at the same time
 6 Antal kanoter på land/Number of canoes on shore
 Toalett/Toilet  Eldstad/Fireplace  Vindskydd/Wind shelter  Raststuga/Trip hut
 Rasttak/Rest roof  Tältning möjlig/Camping possible  Badvänligt/Bathing possible

1 Lingbo Camping 61.038025 16.69202



Lat: 61°2'17"N
Long: 16°41'34"O

FACILITETER



2 Lingbobadet 61.038867 16.702094



Lat: 61°2'19"N
Long: 16°42'8"O

FACILITETER

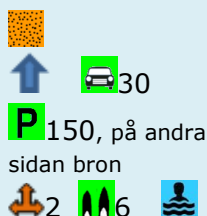


3 Klubbäcken 61.030117 16.772325



Lat: 61°1'48"N
Long: 16°46'19"O

FACILITETER



4 Ekbo 61.002268 16.739774



Lat: 60°0'8"N
Long: 16°44'22"O

FACILITETER



Mörtebo – en kanotspärr

Att paddla Gopån från sjön Ekaren till och genom Mörtebo är inte möjligt p.g.a. stenhinder och vägtrummor.

