

[Kungsfors Herrgård](#) 🏠 ✂️

[Tallbo](#)



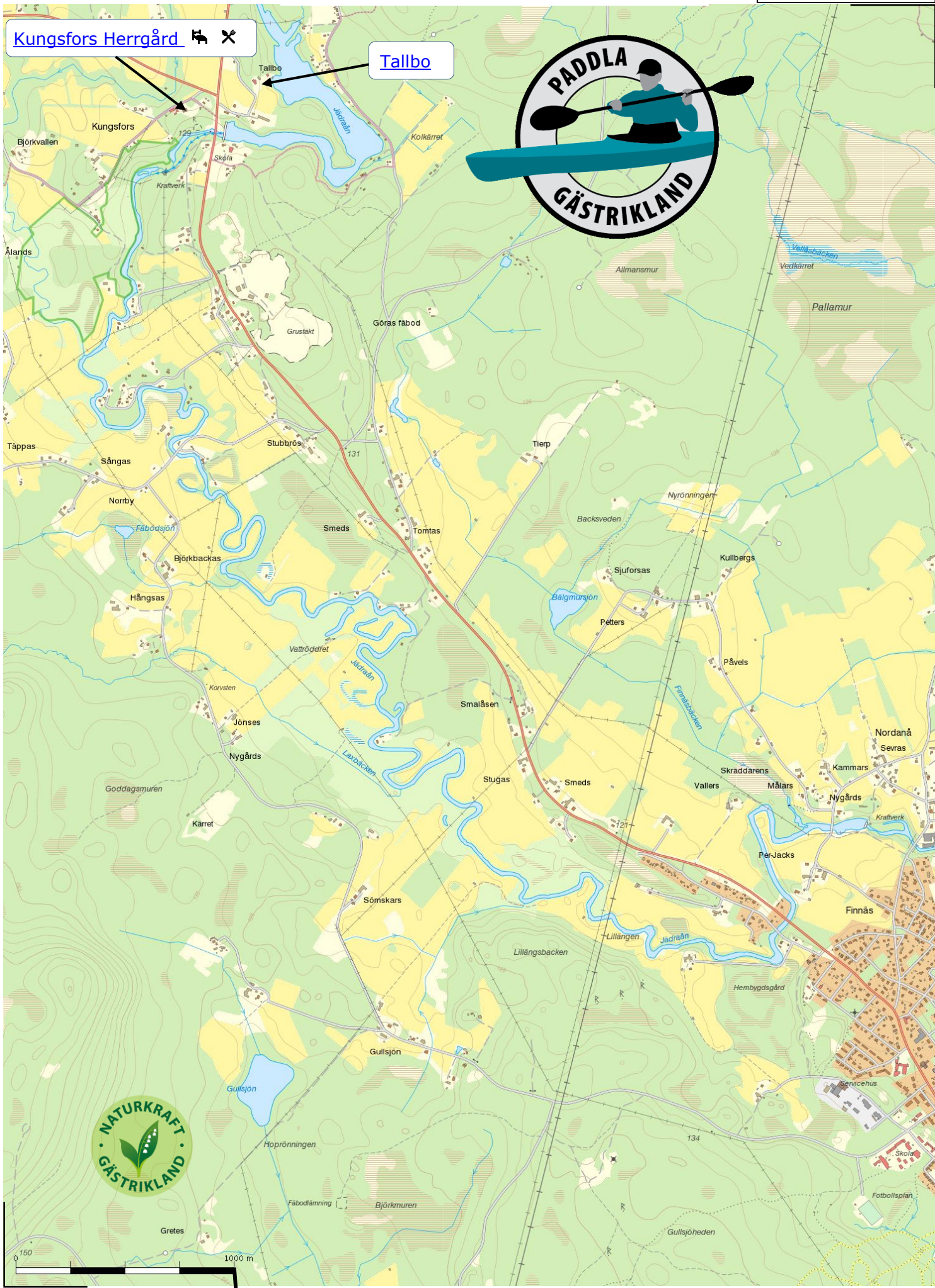
N 6731519 1:21 762

1000 m




















E 586955

Koordinatsystem SWEREF 99 TM



KOORDINATINFORMATION: GPS-koordinater: WGS84 decimal (lat, lon).

SYMBOLER / SYMBOLS

 Sandbotten/ <i>Sand bottom</i>	 Grusbotten/ <i>Gravel bottom</i>	 Stenbotten/ <i>Stone bottom</i>	
 Bergangöring/ <i>Rock landing</i>	 Låg brygga/ <i>Low jetty</i>		
 Iläggingsplats/ <i>Launching place</i>	 20 Meter till bilväg/ <i>Meter to road</i>		
 50 Meter till parkering/ <i>Meter to parking</i>	 2 Att angöra samtidigt/ <i>To land at the same time</i>		
 6 Antal kanoter på land/ <i>Number of canos on shore</i>			
 Toalett/ <i>Toilet</i>	 Eldstad/ <i>Fireplace</i>	 Vindskydd/ <i>Wind shelter</i>	 Raststuga/ <i>Trip hut</i>
 Rasttak/ <i>Rest roof</i>	 Tältning möjlig/ <i>Camping possible</i>	 Badvänligt/ <i>Bathing possible</i>	

För ytterligare information hänvisar vi till Sportcentralen på Högbo Bruk:
<http://aventyrarna.se/Content/85694/jadraaturen-langaRGB.pdf>



Europeiska jordbruksfonden för
landsbygdsutveckling: Europa
investerar i landsbygdsområden