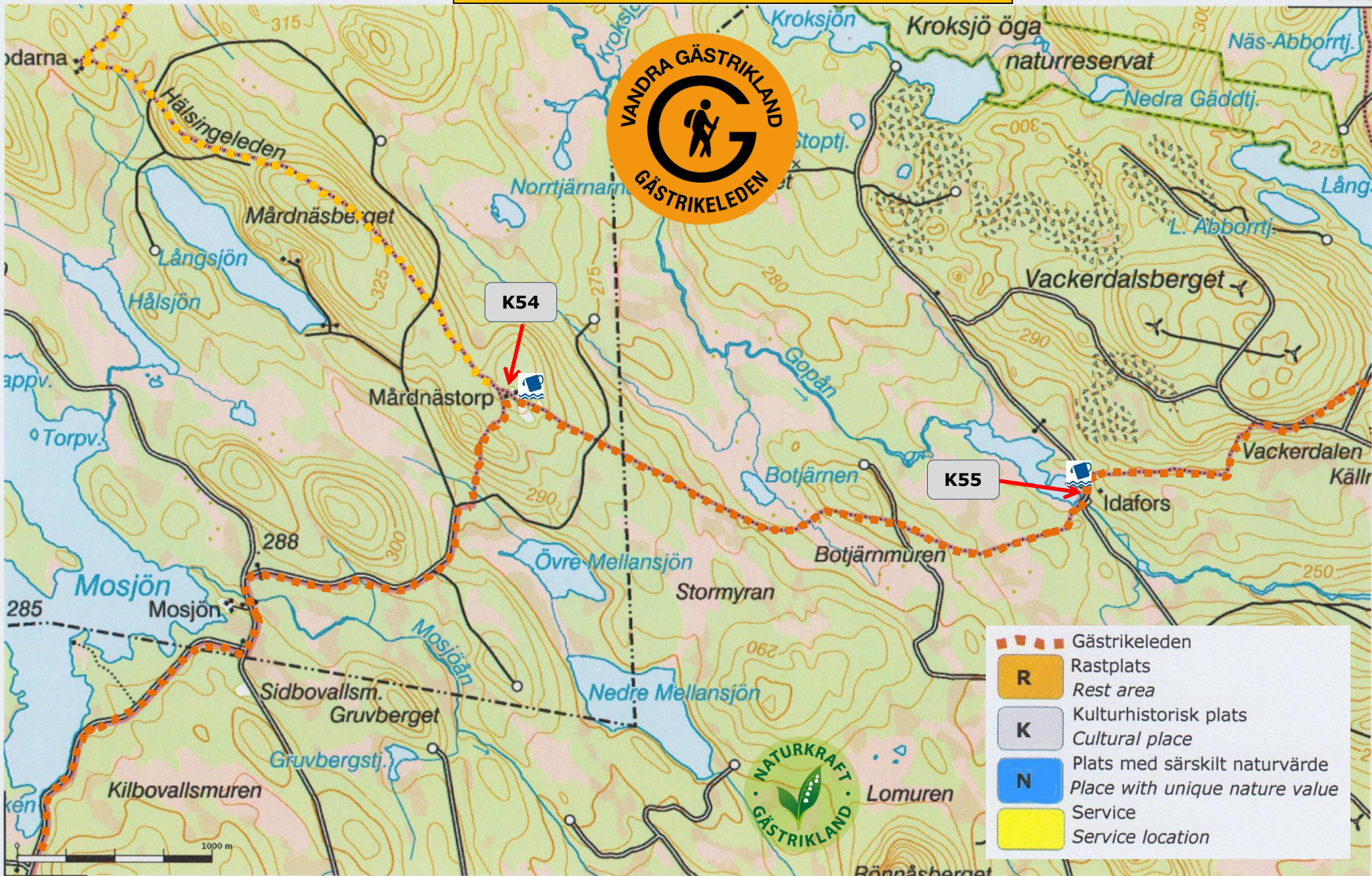


Gästrikeleden Blad 16 Mosjön - Vackerdalen



K54

K55

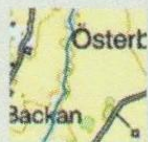
-  Gästrikeleden
-  Rastplats
Rest area
-  Kulturhistorisk plats
Cultural place
-  Plats med särskilt naturvärde
Place with unique nature value
-  Service
Service location



Några teckenförklaringar / Some legends



Höjdkurvor
Contour lines



Åkermark
Arable land



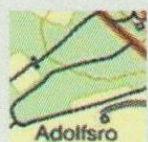
Blockig mark
Boulders



Skog
Forest



Sankmark
Marsh



Vägar, en med vägbom
Roads, one with barrier



Traktorväg
Tractor track

SYMBOLER till beskrivningarna nedan / *SYMBOLS* to the descriptions below



Toalett/*Toilet*



Eldstad/*Fireplace*



Vindskydd/*Wind shelter*



Raststuga/*Trip hut*



Rasttak/*Rest roof*



Tältning möjlig/*Camping possible*



Badvänligt/*Bathing possible*



Utsiktsplats/*Viewpoint*

GPS enligt WGS84 decimal (lat, lon)

K54 Mårdsnästorps

GPS 61.058119, 16.563606

K55 Idafors

GPS 61.058119, 16.563606

INFORMATION



Europeiska jordbruksfonden för
landsbygdsutveckling: Europa
investerar i landsbygdsområden