




















**Hammarbykvarnen**

**Hoo-kanotuthyrning**

2000 m

## KOORDINATINFORMATION: GPS-koordinater enligt WGS84 decimal (lat, lon).

### SYMBOLER / SYMBOLS

-  Sandbotten/*Sand bottom*    Grusbotten/*Gravel bottom*    Stenbotten/*Stone bottom*  
 Bergangöring/*Rock landing*    Låg brygga/*Low jetty*  
 Iläggingsplats/*Launching place*    20 Meter till bilväg/*Meter to road*  
 50 Meter till parkering/*Meter to parking*    2 Att angöra samtidigt/*To land at the same time*  
 6 Antal kanoter på land/*Number of canoes on shore*  
 Toalett/*Toilet*    Eldstad/*Fireplace*    Vindskydd/*Wind shelter*    Raststuga/*Trip hut*  
 Rasttak/*Rest roof*    Tältning möjlig/*Camping possible*    Badvänligt/*Bathing possible*

### INFORMATION

Kanotplatser kommer att läggas in.



Europeiska jordbruksfonden för  
landsbygdsutveckling: Europa  
investerar i landsbygdsområden