

E 58409 1

N 6698403 1:43 525

2000 m

© Lantmäteriet


















E 592619

Koordinatsystem SWEREF 99 TM



KOORDINATINFORMATION: GPS-koordinater enligt WGS84 decimal (lat, lon).

SYMBOLER / SYMBOLS

-  Sandbotten/*Sand bottom*  Grusbotten/*Gravel bottom*  Stenbotten/*Stone bottom*
 Bergangöring/*Rock landing*  Låg brygga/*Low jetty*
 Iläggingsplats/*Launching place*  20 Meter till bilväg/*Meter to road*
 50 Meter till parkering/*Meter to parking*  2 Att angöra samtidigt/*To land at the same time*
 6 Antal kanoter på land/*Number of canoes on shore*
 Toalett/*Toilet*  Eldstad/*Fireplace*  Vindskydd/*Wind shelter*  Raststuga/*Trip hut*
 Rasttak/*Rest roof*  Tältning möjlig/*Camping possible*  Badvänligt/*Bathing possible*

INFORMATION

Kanotplatser kommer att läggas in.



Europeiska jordbruksfonden för
landsbygdsutveckling: Europa
investerar i landsbygdsområden