

-  Gästrikeleden
-  Rastplats
Rest area
-  Kulturhistorisk plats
Cultural place
-  Plats med särskilt naturvärde
Place with unique nature value
-  Service
Service location

Glättärnan 2000 m

N 6715935 1:28 721

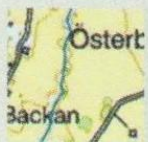
N 6721151



Några teckenförklaringar / Some legends



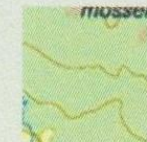
Höjdkurvor
Contour lines



Åkermark
Arable land



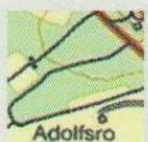
Blockig mark
Boulders



Skog
Forest



Sankmark
Marsh



Vägar, en med vägbom
Roads, one with barrier



Traktorväg
Tractor track

SYMBOLER till beskrivningarna nedan / *SYMBOLS* to the descriptions below



Toalett/*Toilet*



Eldstad/*Fireplace*



Vindskydd/*Wind shelter*



Raststuga/*Trip hut*



Rasttak/*Rest roof*



Tältning möjlig/*Camping possible*



Badvänligt/*Bathing possible*



Utsiktsplats/*Viewpoint*

GPS enligt WGS84 decimal (lat, lon)

K271 Kolmila

GPS 60.586764, 17.336322

K272 Gruvhål

GPS 60.572672, 17.337082

INFORMATION

