



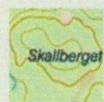
Se Gysinge på blad 1

N 02

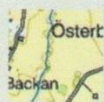
-  Gästrikeleden
-  Rastplats
Rest area
-  Kulturhistorisk plats
Cultural place
-  Plats med särskilt naturvärde
Place with unique nature value
-  Service
Service location



Några teckenförklaringar / Some legends



Höjdkurvor
Contour lines



Åkermark
Arable land



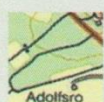
Blockig mark
Boulders



Skog
Forest



Sankmark
Marsh





Vägar, en med vägbom
Roads, one with barrier




Traktorväg
Tractor track


SYMBOLER till beskrivningarna nedan / *SYMBOLS* to the descriptions below

 Toalett/*Toilet*


 Eldstad/*Fireplace*


 Vindskydd/*Wind shelter*

 Raststuga/*Trip hut*

 Rasttak/*Rest roof*

 Tältning möjlig/*Camping possible*

 Badvänligt/*Bathing possible*

 Utsiktsplats/*View point*

GPS enligt WGS84 decimal (lat, lon)

N02 Ingevaraängen

GPS 60.295745 16.910909

INFORMATION



Europeiska jordbruksfonden för
landsbygdsutveckling: Europa
investerar i landsbygdsområden