


















KOORDINATINFORMATION: GPS-kordinater enligt WGS84 decimal (lat, lon).

SYMBOLER / SYMBOLS

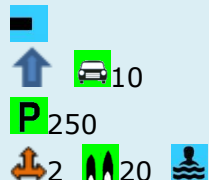
 Sandbotten/ <i>Sand bottom</i>	 Grusbotten/ <i>Gravel bottom</i>	 Stenbotten/ <i>Stone bottom</i>
 Bergangöring/ <i>Rock landing</i>	 Låg brygga/ <i>Low jetty</i>	 Ilägningsplats/ <i>Launching place</i>
 20 Meter till bilväg/ <i>Meter to road</i>	 50 Meter till parkering/ <i>Meter to parking</i>	
 2 Att angöra samtidigt/ <i>To land at the same time</i>	 6 Antal kanoter på land/ <i>Number of canoes on shore</i>	
 Toalett/ <i>Toilet</i>	 Eldstad/ <i>Fireplace</i>	 Vindskydd/ <i>Wind shelter</i>
 Tältning möjlig/ <i>Camping possible</i>	 Raststuga/ <i>Trip hut</i>	 Rasttak/ <i>Rest roof</i>
	 Badvänligt/ <i>Bathing possible</i>	

1 Gysinge

GPS 60.287094, 16.885128



FACILITETER



SEVÄRT

Bruksmiljön

Naturum 300 m

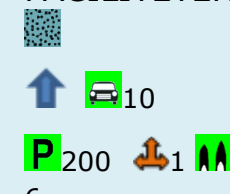


16 Café Udden

GPS 60.286982, 16.880171



FACILITETER



Europeiska jordbruksfonden för
landsbygdsutveckling: Europa
investerar i landsbygdsområden