

FÄBODLEDEN - ÖSTER

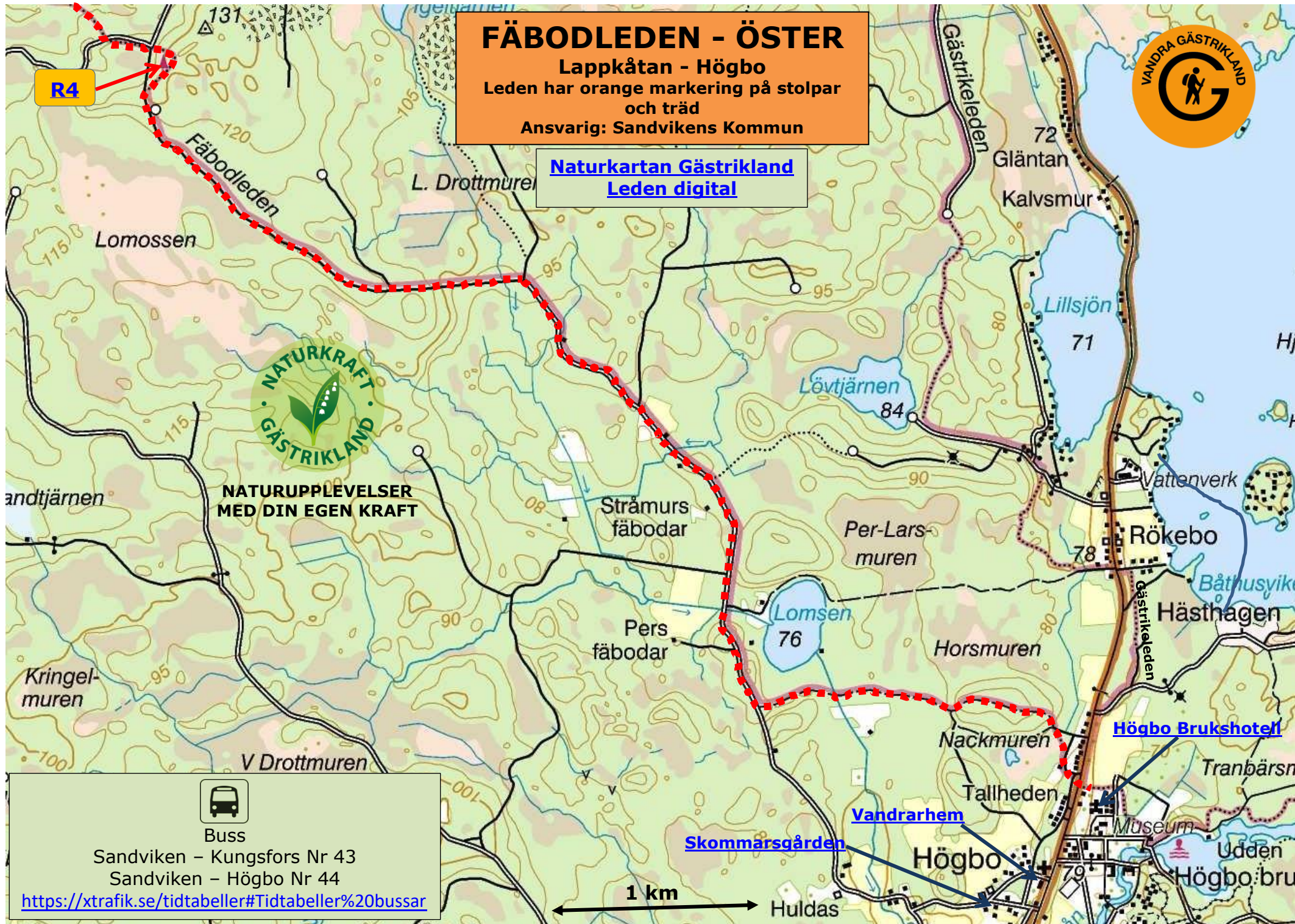
Lappkåtan - Högbo

Leden har orange markering på stolpar och träd

Ansvarig: Sandvikens Kommun



[Naturkartan Gästrikland](#)
[Leden digital](#)



NATURUPPLEVELSER
MED DIN EGEN KRAFT



Buss

Sandviken - Kungsfors Nr 43

Sandviken - Högbo Nr 44

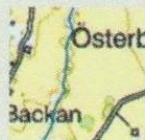
<https://xtrafik.se/tidtabeller#Tidtabeller%20bussar>

1 km

Några teckenförklaringar / Some legends



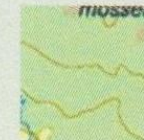
Höjdkurvor
Contour lines



Åkermark
Arable land



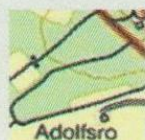
Blockig mark
Boulders



Skog
Forest



Sankmark
Marsh



Vägar, en med vägbom
Roads, one with barrier



Traktorväg
Tractor track

SYMBOLER till beskrivningarna nedan / *SYMBOLS* to the descriptions below



Toalett/*Toilet*



Eldstad/*Fireplace*



Vindskydd/*Wind shelter*



Raststuga/*Trip hut*



Rasttak/*Rest roof*



Tältning möjlig/*Camping possible*



Badvänligt/*Bathing possible*




Utsiktsplats/*Wiewpoint*

GPS enligt WGS84 decimal (lat, lon)

R4 Lappkåtan

GPS 60.708734, 16.72529



Europeiska jordbruksfonden för
landsbygdsutveckling: Europa
investerar i landsbygdsområden