



Lundgrens Bageri & Café

Färnebo Livs

K1

K4

K2

Österfärnebo Hembygdsförening

Färnebofjärdens Camping

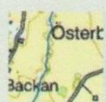
R1

- R** Rastplats
Rest area
- K** Kulturhistorisk plats
Cultural place
- N** Plats med särskilt naturvärde
Place with unique nature value
- Service
Service location

Några teckenförklaringar / Some legends



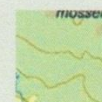
Höjdkurvor
Contour lines



Åkermark
Arable land



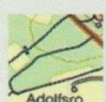
Blockig mark
Boulders



Skog
Forest



Sankmark
Marsh




Vägar, en med vägbom
Roads, one with barrier




Traktorväg
Tractor track

SYMBOLER till beskrivningarna nedan / *SYMBOLS* to the descriptions below

 Toalett/*Toilet*


 Eldstad/*Fireplace*


 Vindskydd/*Wind shelter*

 Raststuga/*Trip hut*

 Rasttak/*Rest roof*

 Tältning möjlig/*Camping possible*

 Badvänligt/*Bathing possible*

 Utsiktsplats/*View point*

GPS enligt WGS84 decimal (lat, lon)

R1 Edsviken - badplats



GPS 60.280898, 16.806078



Under
bad-
säsong

K1 Koversta Gammelby

GPS 60.294596 16.805627

K2 Sanda gravfält

GPS 60.29778 16.79978

K4 Österfärnebo kyrka

GPS 60.302018 16.794555



Europeiska jordbruksfonden för
landsbygdsutveckling: Europa
investerar i landsbygdsområden