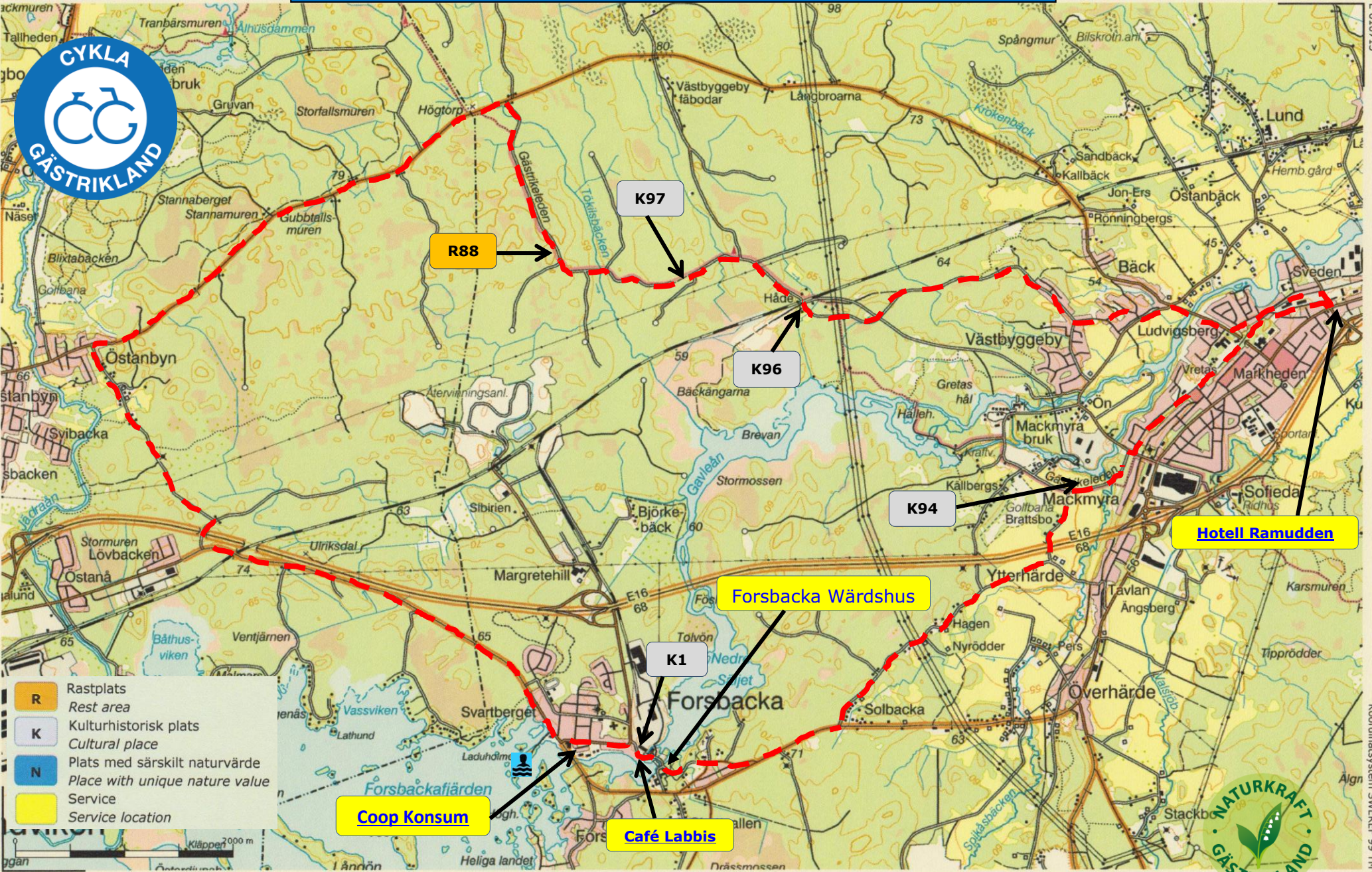


VALBO/Hotell Ramudden Forsbackaturen 30 km

Rev. 18-08-29

N 6728059

E 610715



- R** Rastplats
Rest area
- K** Kulturhistorisk plats
Cultural place
- N** Plats med särskilt naturvärde
Place with unique nature value
- Service
- Service location

Hotell Ramudden

Forsbacka Wärdshus

Coop Konsum

Café Labbis



N 6720091 1:43 816

© Lantmäteriet

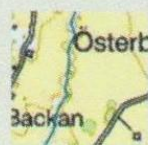
Koordinatsystem SWEREF 99 TM

2000 m

Några teckenförklaringar / Some legends



Höjdkurvor
Contour lines



Åkermark
Arable land



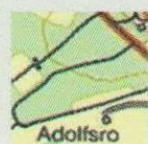
Blockig mark
Boulders



Skog
Forest



Sankmark
Marsh



Vägar, en med vägbom
Roads, one with barrier



Traktorväg
Tractor track

SYMBOLER till beskrivningarna nedan / *SYMBOLS* to the descriptions below



Toalett/*Toilet*



Eldstad/*Fireplace*



Vindskydd/*Wind shelter*



Raststuga/*Trip hut*



Rasttak/*Rest roof*



Tältning möjlig/*Camping possible*



Badvänligt/*Bathing possible*



Utsiktsplats/*Viewpoint*

GPS enligt WGS84 decimal (lat, lon)

R88 Militärvägen  

GPS 60.653723, 16.891266



Ta med ved!
Rastplatsen ägs av Mackmyra bys jaktlag.

K1 Forsbacka Bruk

GPS 60.612312, 16.904182

K94 Boplats/Sandåkerslada

GPS 60.633396, 16.975808

K96 Håde lastplats

GPS 60.649418, 16.931863

K97 Mackmyra Bruks fäbod

GPS 60.651984, 16.913023



Europeiska jordbruksfonden för
landsbygdsutveckling: Europa
investerar i landsbygdsområden