
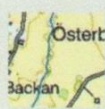



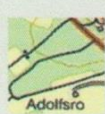











**Några teckenförklaringar / Some legends**

 Höjdkurvor Contour lines	 Åkermark Arable land	 Blockig mark Boulders	 Skog Forest
 Sankmark Marsh	 Vägar, en med vägbom Roads, one with barrier	 Traktorväg Tractor track	

SYMBOLER till beskrivningarna nedan / *SYMBOLS* to the descriptions below

 Toalett/ <i>Toilet</i>	 Eldstad/ <i>Fireplace</i>	 Vindskydd/ <i>Wind shelter</i>
 Raststuga/ <i>Trip hut</i>	 Rasttak/ <i>Rest roof</i>	 Tältning möjlig/ <i>Camping possible</i>
 Badvänligt/ <i>Bathing possible</i>	 Utsiktsplats/ <i>View point</i>	

**GPS enligt WGS84 decimal (lat, lon)**



Europeiska jordbruksfonden för landsbygdsutveckling: Europa investerar i landsbygdsområden