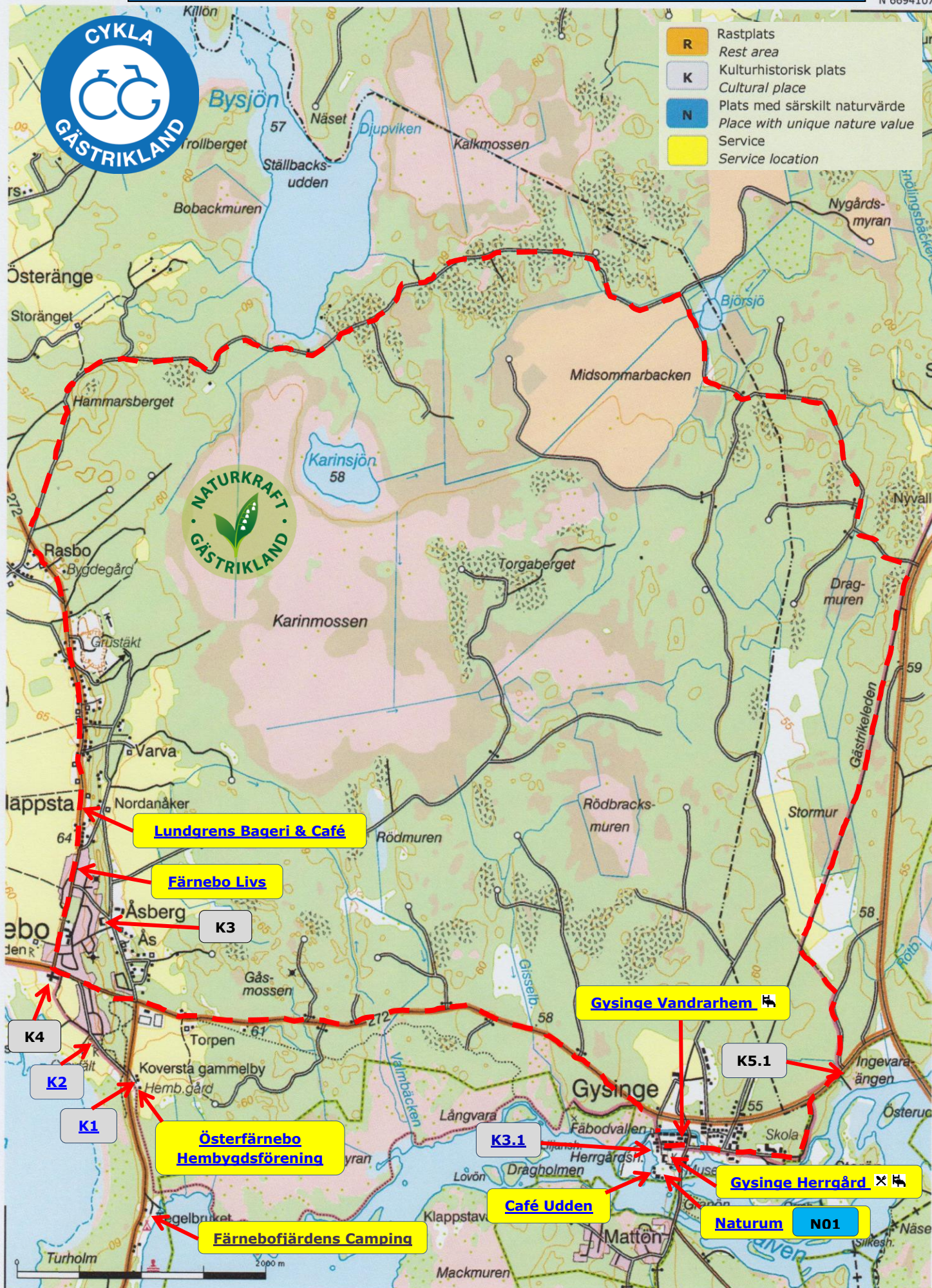




R	Rastplats Rest area
K	Kulturhistorisk plats Cultural place
N	Plats med särskilt naturvärde Place with unique nature value
	Service Service location



Lundgrens Bageri & Café

Färnebo Livs

K3

Gysinge Vandrarhem

K5.1

Österfärnebo Hembygdsförening

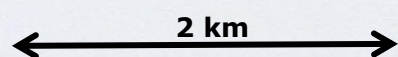
K3.1

Gysinge Herrgård

Café Udden

Naturum N01

Färnebofjärdens Camping



Några teckenförklaringar / Some legends



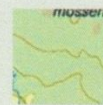
Höjdkurvor
Contour lines



Åkermark
Arable land



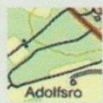
Blockig mark
Boulders



Skog
Forest



Sankmark
Marsh



Vägar, en med vägbom
Roads, one with barrier



Traktorväg
Tractor track

SYMBOLER till beskrivningarna nedan / *SYMBOLS* to the descriptions below

- | | | |
|-------------------------------------|---------------------------------|--|
| Toalett/ <i>Toilet</i> | Eldstad/ <i>Fireplace</i> | Vindskydd/ <i>Wind shelter</i> |
| Raststuga/ <i>Trip hut</i> | Rasttak/ <i>Rest roof</i> | Tältning möjlig/ <i>Camping possible</i> |
| Badvänligt/ <i>Bathing possible</i> | Utsiktsplats/ <i>View point</i> | |

GPS enligt WGS84 decimal (lat, lon)

K1 Koversta Gammelby

GPS 60.294596 16.805627

K2 Sanda gravfält

GPS 60.29778 16.79978

K3 Åsbergs Herrgård

GPS 60.305552, 16.801904

K3.1 Gysinge Bruk

K4 Österfärnebo kyrka

GPS 60.302018 16.794555

K5.1 Ingevara

GPS 60.294129, 16.908517

N 01Gysinge forsar

Information på Naturum



Europeiska jordbruksfonden för
landsbygdsutveckling: Europa
investerar i landsbygdsområden