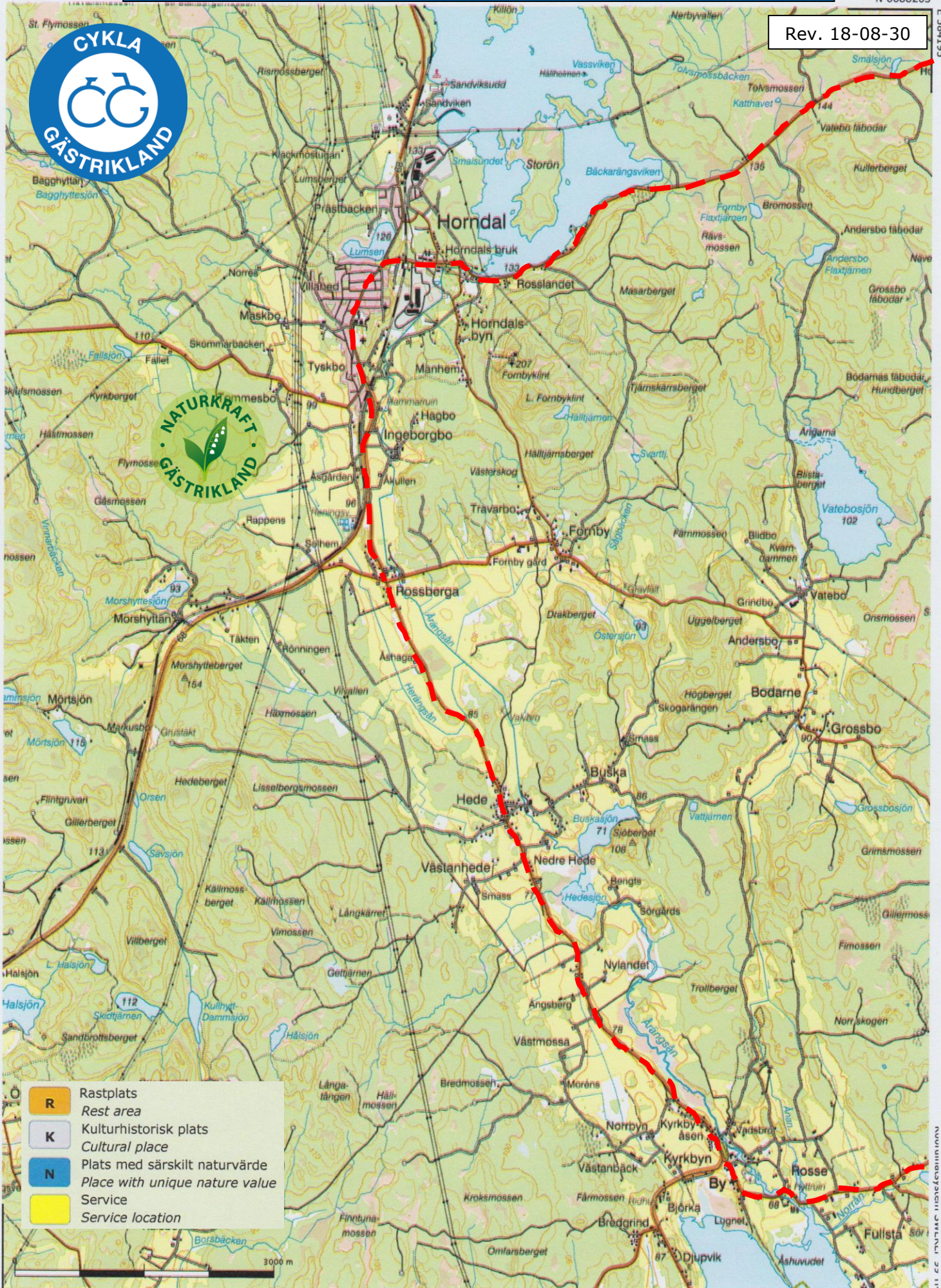


Rev. 18-08-30



- R** Rastplats
Rest area
- K** Kulturhistorisk plats
Cultural place
- N** Plats med särskilt naturvärde
Place with unique nature value
- Service location



Några teckenförklaringar / Some legends



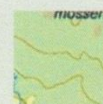
Höjdkurvor
Contour lines



Åkermark
Arable land



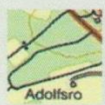
Blockig mark
Boulders



Skog
Forest



Sankmark
Marsh











Vägar, en med vägbom
Roads, one with barrier



Traktorväg
Tractor track

SYMBOLER till beskrivningarna nedan / *SYMBOLS* to the descriptions below

- | | | |
|--|---|--|
|  Toalett/ <i>Toilet</i> |  Eldstad/ <i>Fireplace</i> |  Vindskydd/ <i>Wind shelter</i> |
|  Raststuga/ <i>Trip hut</i> |  Rasttak/ <i>Rest roof</i> |  Tältning möjlig/ <i>Camping possible</i> |
|  Badvänligt/ <i>Bathing possible</i> |  Utsiktsplats/ <i>View point</i> | |

GPS enligt WGS84 decimal (lat, lon)



Europeiska jordbruksfonden för
landsbygdsutveckling: Europa
investerar i landsbygdsområden