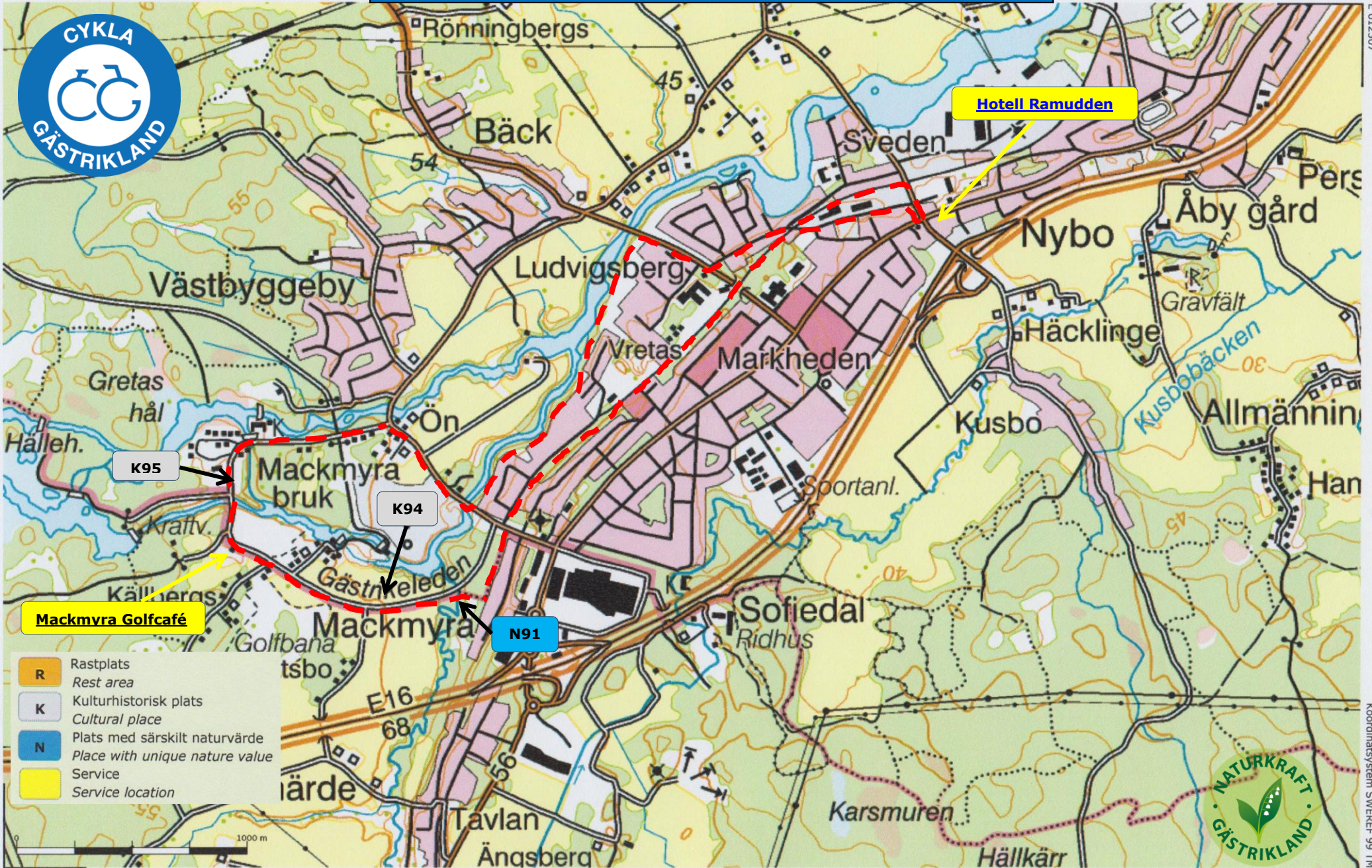



VALBO/Hotell Ramudden Mackmyraturen 8,6 km



Mackmyra Golfcafé

Hotell Ramudden

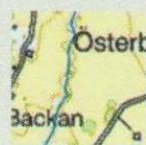
- R** Rastplats
Rest area
- K** Kulturhistorisk plats
Cultural place
- N** Plats med särskilt naturvärde
Place with unique nature value
- Service
- Service location



Några teckenförklaringar / Some legends



Höjdkurvor
Contour lines



Åkermark
Arable land



Blockig mark
Boulders



Skog
Forest



Sankmark
Marsh



Vägar, en med vägbom
Roads, one with barrier



Traktorväg
Tractor track

SYMBOLER till beskrivningarna nedan / *SYMBOLS* to the descriptions below



Toalett/*Toilet*



Eldstad/*Fireplace*



Vindskydd/*Wind shelter*



Raststuga/*Trip hut*



Rasttak/*Rest roof*



Tältning möjlig/*Camping possible*



Badvänligt/*Bathing possible*



Utsiktsplats/*Viewpoint*

GPS enligt WGS84 decimal (lat, lon)

K94 Boplats/Sandåkerslada

GPS 60.633396, 16.975808

K95 Mackmyra Bruk

GPS 60.63792, 16.964564

N91 Meandrar

GPS 60.633806, 16.982428



Europeiska jordbruksfonden för
landsbygdsutveckling: Europa
investerar i landsbygdsområden