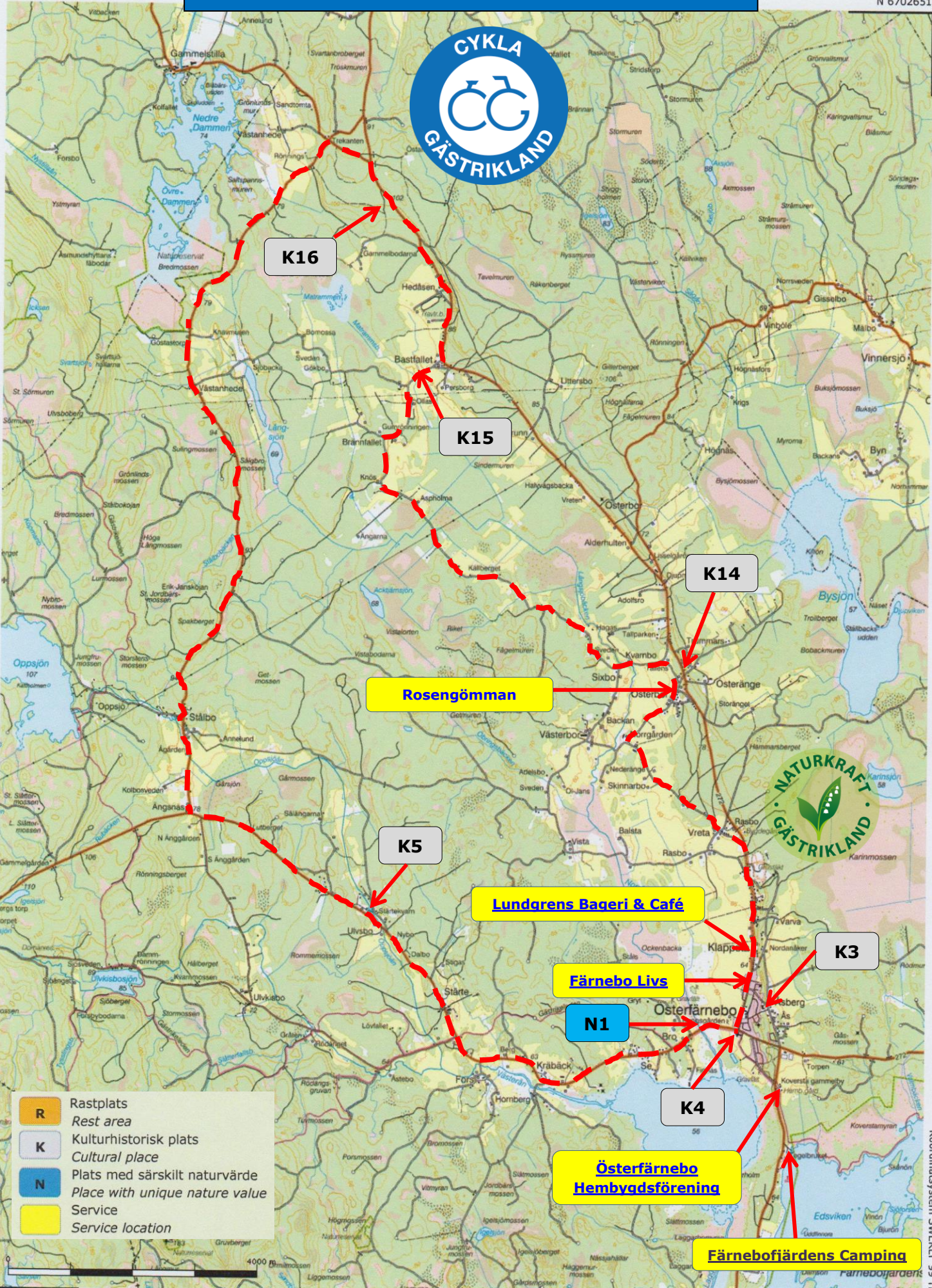


ÖSTERFÄRNEBO Österfärnebo runt 44 km



K16

K15

K14

Rosengömmen

K5

Lundgrens Bageri & Café

Färnebo Livs

N1

K4

Österfärnebo Hembygdssällskapet


K3

Färnebofjärdens Camping

- R Rastplats
Rest area
- K Kulturhistorisk plats
Cultural place
- N Plats med särskilt naturvärde
Place with unique nature value
- Service
Service location



Några teckenförklaringar / Some legends



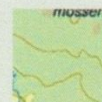
Höjdkurvor
Contour lines



Åkermark
Arable land



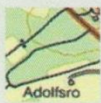
Blockig mark
Boulders



Skog
Forest



Sankmark
Marsh



Vägar, en med vägbom
Roads, one with barrier



Traktorväg
Tractor track

SYMBOLER till beskrivningarna nedan / *SYMBOLS* to the descriptions below

- | | | |
|-------------------------------------|---------------------------------|--|
| Toalett/ <i>Toilet</i> | Eldstad/ <i>Fireplace</i> | Vindskydd/ <i>Wind shelter</i> |
| Raststuga/ <i>Trip hut</i> | Rasttak/ <i>Rest roof</i> | Tältning möjlig/ <i>Camping possible</i> |
| Badvänligt/ <i>Bathing possible</i> | Utsiktsplats/ <i>View point</i> | |

GPS enligt WGS84 decimal (lat, lon)

K3 Åsbergs Herrgård

GPS 60.305552, 16.801904

K4 Österfärnebo kyrka

GPS 60.302018 16.794555

K5 Sterte bygdekvarn

GPS 60.320393, 16.689842

K14 Olov Jonssons industrier

GPS 60.354236, 16.779932

K15 Bastfallets hälsobrunn

GPS 60.396674, 16.704605

K16 Avrättningsplats

GPS 60.4204441, 16.695657

N1 Vibron – översvänningsäng

GPS 60.299158, 16.760073



Europeiska jordbruksfonden för
landsbygdsutveckling: Europa
investerar i landsbygdsområden