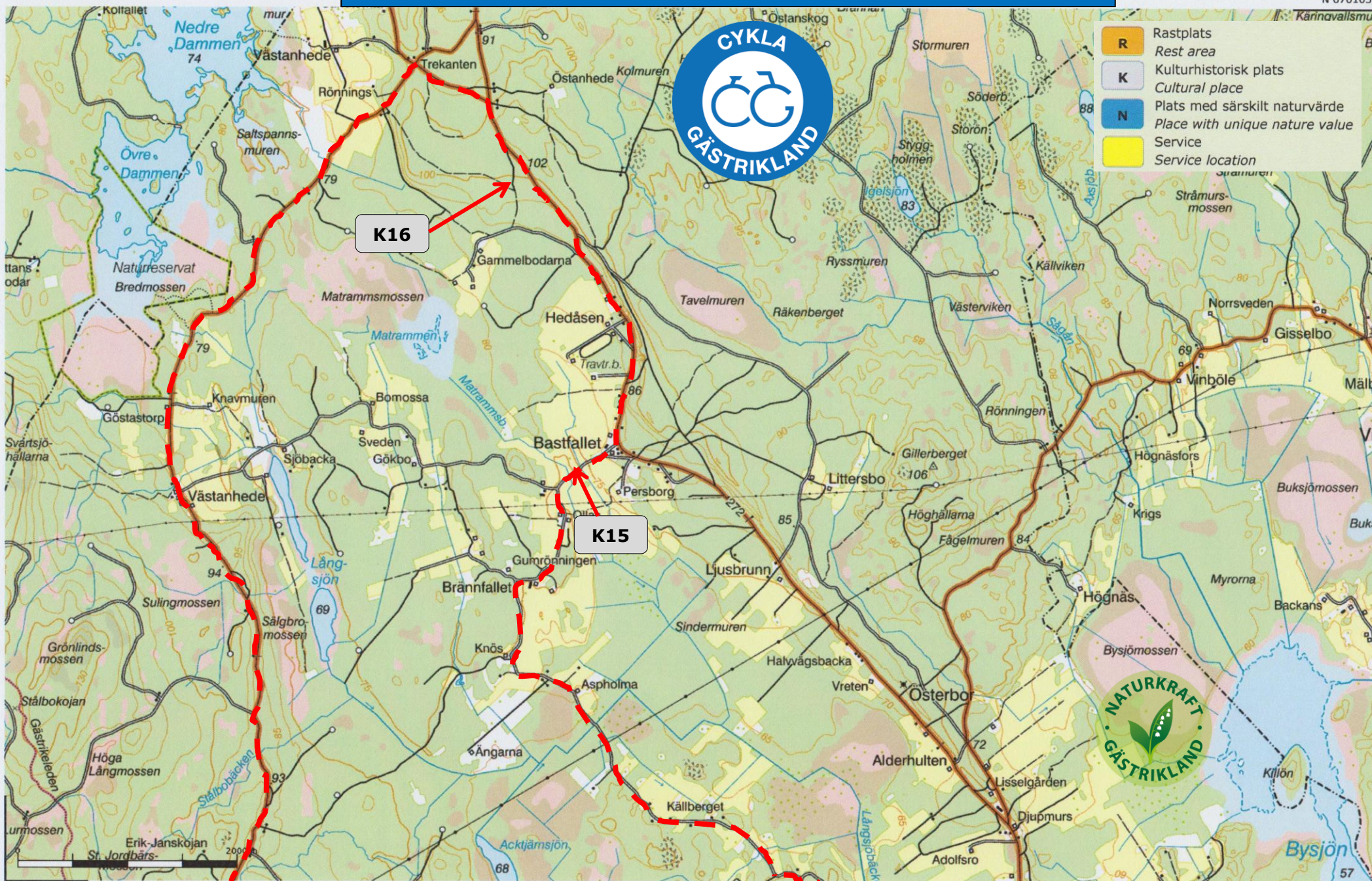
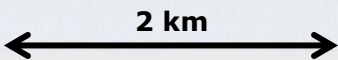


ÖSTERFÄRNEBO Österfärnebo runt 40 km – norra delen



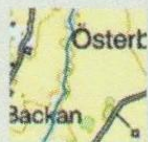
- R** Rastplats
Rest area
- K** Kulturhistorisk plats
Cultural place
- N** Plats med särskilt naturvärde
Place with unique nature value
- Service location



Några teckenförklaringar / Some legends



Höjdkurvor
Contour lines



Åkermark
Arable land



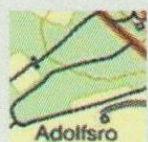
Blockig mark
Boulders



Skog
Forest



Sankmark
Marsh



Vägar, en med vägbom
Roads, one with barrier



Traktorväg
Tractor track

SYMBOLER till beskrivningarna nedan / *SYMBOLS* to the descriptions below



Toalett/*Toilet*



Eldstad/*Fireplace*



Vindskydd/*Wind shelter*



Raststuga/*Trip hut*



Rasttak/*Rest roof*



Tältning möjlig/*Camping possible*



Badvänligt/*Bathing possible*



Utsiktsplats/*Viewpoint*

GPS enligt WGS84 decimal (lat, lon)

K15 Bastfallets hälsobrunn

GPS 60.396674, 16.704605

K16 Avrättningsplats

GPS 60.4204441, 16.695657



Europeiska jordbruksfonden för
landsbygdsutveckling: Europa
investerar i landsbygdsområden