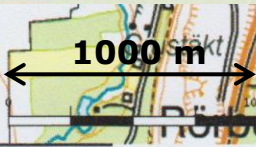


Valbo Köpcentrum

Hotell Ramudden

R1

- R** Rastplats
Rest area
- K** Kulturhistorisk plats
Cultural place
- N** Plats med särskilt naturvärde
Place with unique nature value
- S** Service
- Y** Service location



Några teckenförklaringar / Some legends



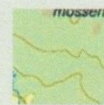
Höjdkurvor
Contour lines



Åkermark
Arable land



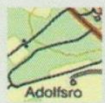
Blockig mark
Boulders



Skog
Forest



Sankmark
Marsh



Vägar, en med vägbom
Roads, one with barrier



Traktorväg
Tractor track

SYMBOLER till beskrivningarna nedan / *SYMBOLS* to the descriptions below

- | | | |
|-------------------------------------|---------------------------------|--|
| Toalett/ <i>Toilet</i> | Eldstad/ <i>Fireplace</i> | Vindskydd/ <i>Wind shelter</i> |
| Raststuga/ <i>Trip hut</i> | Rasttak/ <i>Rest roof</i> | Tältning möjlig/ <i>Camping possible</i> |
| Badvänligt/ <i>Bathing possible</i> | Utsiktsplats/ <i>View point</i> | |

GPS enligt WGS84 decimal (lat, lon)

R1 Raksträckan Ta med ved! Släck

GPS 60.608921, 16.012951 din eld nog!



Europeiska jordbruksfonden för
landsbygdsutveckling: Europa
investerar i landsbygdsområden